



УТВЕРЖДАЮ
Руководитель Комиссии

И.О. Сидорова
И.О. Сидорова
«20» *июль* 2021 г.

ПАСПОРТ ДОСТУПНОСТИ
объекта социальной инфраструктуры
№ _____

1. Общие сведения об объекте

- 1.1. Наименование (вид) объекта **МАДОУ «Кондратовский детский сад «Аквапельки»**
- 1.2. Адрес объекта: **614506 Пермский край, Пермский район, д. Кондратово, ул. Школьная, д.5**
- 1.3. Сведения о размещении объекта:
- отдельно стоящее здание **4** этажей, **5381,2 кв. м**
- часть здания _____ - _____ этажей (или на _____ - _____ этаже), _____ - _____ кв. м
- наличие прилегающего земельного участка (да, нет) **9824** кв. м
- 1.4. Год постройки здания **2021**, последнего капитального ремонта _____ - _____
- 1.5. Дата предстоящих плановых ремонтных работ: текущего – **не планируется**, капитального **не планируется**.
- сведения об организации, расположенной на объекте
- 1.6. Название организации (учреждения), (полное юридическое наименование - согласно Уставу, краткое наименование) **Муниципальное автономное дошкольное образовательное учреждение «Кондратовский детский сад «Аквапельки», МАДОУ «Кондратовский детский сад «Аквапельки»**
- 1.7. Юридический адрес организации (учреждения) **614506, Пермский край, Пермский район, д. Кондратово, ул. Камская 2 а.**
- 1.8. Основание для пользования объектом (оперативное управление, аренда, собственность) **оперативное управление**
- 1.9. Форма собственности (государственная, негосударственная)
- 1.10. Территориальная принадлежность (федеральная, региональная, муниципальная) **муниципальная**
- 1.11. Вышестоящая организация (наименование) **Управление образования администрации муниципального образования и Пермского муниципального района.**
- 1.12. Адрес вышестоящей организации, другие координаты: **Пермский край, Пермский район, д. Кондратово ул. Камская д.5. тел. 296-45-50, эл. почта guo@guorg.ru**

2. Характеристика деятельности организации на объекте (по обслуживанию населения)

- 2.1. Сфера деятельности (здравоохранение, образование, социальная защита, физическая культура и спорт, культура, связь и информация, транспорт, жилой фонд, торговля и сфера услуг, другое) **образование**
- 2.2. Виды оказываемых услуг **дошкольное образование**
- 2.3. Форма оказания услуг: (на объекте, с длительным пребыванием, в т.ч. проживанием, на дому, дистанционно) **на объекте**
- 2.4. Категории обслуживаемого населения по возрасту: (дети, взрослые трудоспособного возраста, пожилые; все возрастные категории) **дети**
- 2.5. Категории обслуживаемых инвалидов: инвалиды, передвигающиеся на коляске, инвалиды с нарушениями опорно-двигательного аппарата; **нарушениями зрения, нарушениями слуха, нарушениями умственного развития**
- 2.6. Плановая мощность: посещаемость (количество обслуживаемых в день),

вместимость, пропускная способность 280

2.7. Участие в исполнении ИПР инвалида, ребенка-инвалида (да, нет)

3. Состояние доступности объекта

3.1. Путь следования к объекту пассажирским транспортом
(описать маршрут движения с использованием пассажирского транспорта)

 Рейсовый автобус № 106 «Пермь-Кондратово»,  автобус № 747 «Курашим-Кондратово»,  автобус № 748 «Платошино-Кондратово»,  Рейсовый автобус № 120 «Пермь-Кондратово»

наличие адаптированного пассажирского транспорта к объекту **нет**

3.2. Путь к объекту от ближайшей остановки пассажирского транспорта:

3.2.1. расстояние до объекта от остановки транспорта **500 м**

3.2.2. время движения (пешком) **5-7 минут**

3.2.3. наличие выделенного от проезжей части пешеходного пути (да, **нет**)

3.2.4. Перекрестки: нерегулируемые;

3.2.5. Информация на пути следования к объекту: акустическая, тактильная, визуальная; **нет. На пути следования к объекту присутствует только визуальная информация. Остановочный пункт оборудован табличкой с названием остановки, расписанием движения транспорта. Информация о маршрутах – плохо читаемая, выполненная мелким шрифтом. На остановке отсутствуют указатели и схема движения к объекту для инвалидов и других маломобильных групп населения.**

3.2.6. Перепады высоты на пути: есть, **нет. Пешеходные переходы представляет собой ровную асфальтовую дорогу, на пересечении с проезжей частью оборудованы съезды. Их обустройство для инвалидов на коляске: да, нет**

3.3. Организация доступности объекта для инвалида - формы обслуживания *

№ п/п	Категория инвалидов (вид нарушения)	Вариант организации доступности объекта (формы обслуживания) *
1	Все категории инвалидов и МГ в том числе инвалиды:	А
2	передвигающиеся на креслах-колясках	А
3	с нарушениями опорно-двигательного аппарата	А
4	с нарушениями зрения	А
5	с нарушениями слуха	А
6	с нарушениями умственного развития	А

* - указывается один из вариантов: «А», «Б», «ДУ», «ВНД».

3.4. Состояние доступности основных структурно-функциональных зон

№ п/п	Основные структурно-функциональные зоны	Состояние доступности, в том числе для основных категорий инвалидов **
1	Территория, прилегающая к зданию (участок)	ДП-В
2	Вход (входы) в здание	ДП-В
3	Путь (пути) движения внутри здания (в т.ч. пути эвакуации)	ДП-В
4	Зона целевого назначения здания (целевого посещения объекта)	ДП-В
5	Санитарно-гигиенические помещения	ДП-В
6	Система информации и связи (на всех зонах)	ДЧ-В

7	Пути движения к объекту (от остановки транспорта)	ДП-В
---	---	------

**** Указывается: ДП-В - доступно полностью всем; ДП-И (К, О, С, Г, У) - доступно полностью избирательно (указать категории инвалидов); ДЧ-В - доступно частично всем; ДЧ-И (К, О, С, Г, У) - доступно частично избирательно (указать категории инвалидов); ДУ - доступно условно, ВНД - временно недоступно.**

3.5. **ИТОГОВОЕ ЗАКЛЮЧЕНИЕ** о состоянии доступности объекта социальной инфраструктуры: **Объект доступен полностью всем для обслуживания инвалидов.**

4. Управленческое решение

4.1. Рекомендации по адаптации основных структурных элементов объекта

№ п/п	Основные структурно-функциональные зоны объекта	Рекомендации по адаптации объекта (вид работы) *
1	Территория, прилегающая к зданию (участок)	Не нуждается
2	Вход (входы) в здание	Не нуждается
3	Путь (пути) движения внутри здания (в т.ч. пути эвакуации)	Не нуждается
4	Зона целевого назначения (целевого посещения объекта)	Не нуждается
5	Санитарно-гигиенические помещения	Не нуждается
6	Система информации на объекте (на всех зонах)	индивидуальное решение с ТСР
7	Пути движения к объекту (от остановки транспорта)	Не нуждается
8.	Все зоны и участки	Не нуждается

*** - указывается один из вариантов (видов работ): не нуждается; ремонт (текущий, капитальный); индивидуальное решение с ТСР; технические решения невозможны - организация альтернативной формы обслуживания.**

4.2. Период проведения работ _____
 в рамках исполнения _____
 (указывается наименование документа: программы, плана)

4.3 Ожидаемый результат (по состоянию доступности) после выполнения работ по адаптации

Оценка результата исполнения программы, плана (по состоянию доступности)

4.4. Для принятия решения требуется, не требуется (нужное подчеркнуть):

Согласование _____

Имеется заключение уполномоченной организации о состоянии доступности объекта (наименование документа и выдавшей его организации, дата), прилагается

4.5. Информация размещена (обновлена) на Карте доступности Пермского края, дата

_____ (наименование сайта, портала)

5. Особые отметки

Паспорт сформирован на основании:

1. Анкеты (информации об объекте) от « ___ » _____ 20__ г.

2. Акта обследования объекта: № акта _____ от « ___ » _____ 20__ г.



УТВЕРЖДАЮ
Руководитель Комиссии

И.о. руководителя комиссии адм. Пермского края - Ермаков С. В.
2021 г.

**АКТ ОБСЛЕДОВАНИЯ
объекта социальной инфраструктуры
К ПАСПОРТУ ДОСТУПНОСТИ
объекта социальной инфраструктуры
№ _____**





1. Общие сведения об объекте

- 1.1. Наименование (вид) объекта **МАДОУ «Кондратовский детский сад «Акварельки»**
- 1.2. Адрес объекта **614506 Пермский край, Пермский район, д.Кондратово, ул. Школьная, 5**
- 1.3. Сведения о размещении объекта:
 - отдельно стоящее здание **4** этажей, **5381,2 кв. м**
 - часть здания _____ - _____ этажей (или на _____ - _____ этаже), _____ - _____ кв. м
 - наличие прилегающего земельного участка (да, нет); **9824** кв. м
- 1.4. Год постройки здания **2021**, последнего капитального ремонта
- 1.5. Дата предстоящих плановых ремонтных работ: текущего **не планируется**, капитального **не планируется**
- 1.6. Название организации (учреждения), (полное юридическое наименование - согласно Уставу, краткое наименование) **Муниципальное автономное дошкольное образовательное учреждение «Кондратовский детский сад «Акварельки», МАДОУ «Кондратовский детский сад «Акварельки»**
- 1.7. Юридический адрес организации (учреждения) **614506, Пермский край, Пермский район, д.Кондратово, ул. Камская 2 а.**

2. Характеристика деятельности организации на объекте

Дополнительная информация **образовательная деятельность**

3. Состояние доступности объекта

- 3.1. Путь следования к объекту пассажирским транспортом (описать маршрут движения с использованием пассажирского транспорта)
 **Рейсовый автобус № 106 «Пермь-Кондратово»,**  **автобус № 747 «Курашим-Кондратово,**  **автобус № 748 «Платошино-Кондратово»,**  **Рейсовый автобус № 120 «Пермь-Кондратово»** наличие адаптированного пассажирского транспорта к объекту **нет**
- 3.2. Путь к объекту от ближайшей остановки пассажирского транспорта:
 - 3.2.1. расстояние до объекта от остановки транспорта **500 м**
 - 3.2.2. время движения (пешком) **5-7 минут**
 - 3.2.3. наличие выделенного от проезжей части пешеходного пути (да, **нет**)
 - 3.2.4. Перекрестки: **нерегулируемые;**
 - 3.2.5. Информация на пути следования к объекту: акустическая, тактильная, визуальная; **нет**

3.2.6. Перепады высоты на пути: есть, **нет**. На пути следования к объекту присутствует только визуальная информация. Остановочный пункт оборудован табличкой с названием остановки, расписанием движения транспорта. Информация о маршрутах – плохо читаемая, выполненная мелким шрифтом. На остановке отсутствуют указатели и схема движения к объекту для инвалидов и других маломобильных групп населения.

Их обустройство для инвалидов на коляске: да, **нет**

3.3. Организация доступности объекта для инвалидов - форма обслуживания

№ п/п	Категория инвалидов (вид нарушения)	Вариант организации доступности объекта (формы обслуживания) *
1.	Все категории инвалидов и МГ	А
	в том числе инвалиды:	
2	передвигающиеся на креслах-колясках	А
3	с нарушениями опорно-двигательного аппарата	А
4	с нарушениями зрения	А
5	с нарушениями слуха	А
6	с нарушениями умственного развития	А

* - указывается один из вариантов: «А», «Б», «ДУ», «ВНД».

3.4. Состояние доступности основных структурно-функциональных зон

№ п/п	Основные структурно-функциональные зоны	Состояние доступности, в том числе для основных категорий инвалидов **	Приложение	
			№ на плане	№ фото
1	Территория, прилегающая к зданию (участок)	ДП-В		
2	Вход (входы) в здание	ДП-В		
3	Путь (пути) движения внутри здания (в т.ч. пути эвакуации)	ДП-В		
4	Зона целевого назначения здания (целевого посещения объекта)	ДП-В		
5	Санитарно-гигиенические помещения	ДП-В		
6	Система информации и связи (на всех зонах)	ДЧ-В		
7	Пути движения к объекту (от остановки транспорта)	ДП-В		

** Указывается: ДП-В - доступно полностью всем; ДП-И (К, О, С, Г, У) - доступно полностью избирательно (указать категории инвалидов); ДЧ-В - доступно частично всем; ДЧ-И (К, О, С, Г, У) - доступно частично избирательно (указать категории инвалидов); ДУ - доступно условно, ВНД - недоступно.

3.5. ИТОГОВОЕ ЗАКЛЮЧЕНИЕ о состоянии доступности объекта социальной инфраструктуры: ДП-В

4. Управленческое решение (проект)

4.1. Рекомендации по адаптации основных структурных элементов объекта:

№ п/п	Основные структурно-функциональные зоны объекта	Рекомендации по адаптации объекта (вид работы) *
1	Территория, прилегающая к зданию (участок)	Не нуждается
2	Вход (входы) в здание	Не нуждается
3	Путь (пути) движения внутри здания (в т.ч. пути эвакуации)	Не нуждается
4	Зона целевого назначения здания (целевого посещения объекта)	Не нуждается
5	Санитарно-гигиенические помещения	Не нуждается
6	Система информации на объекте (на всех зонах)	индивидуальное решение с ТСР
7	Пути движения к объекту (от остановки транспорта)	Не нуждается
8.	Все зоны и участки	Не нуждается

* - указывается один из вариантов (видов работ): не нуждается; ремонт (текущий, капитальный); индивидуальное решение с ТСР; технические решения невозможны - организация альтернативной формы обслуживания.

4.2. Период проведения работ _____
в рамках исполнения _____
(указывается наименование документа: программы, плана)

4.3. Ожидаемый результат (по состоянию доступности) после выполнения работ по адаптации

Оценка результата исполнения программы, плана (по состоянию доступности) __

4.4. Для принятия решения требуется, не требуется (нужное подчеркнуть):

4.4.1. согласование на Комиссии _____
(наименование Комиссии по координации деятельности в сфере обеспечения доступной среды жизнедеятельности для инвалидов и других МГ)

4.4.2. согласование работ с надзорными органами (в сфере проектирования и строительства, архитектуры, охраны памятников, другое - указать)

4.4.3. техническая экспертиза; разработка проектно-сметной документации;

4.4.4. согласование с вышестоящей организацией (собственником объекта);

4.4.5. согласование с общественными организациями инвалидов _____;

4.4.6. другое _____

Имеется заключение уполномоченной организации о состоянии доступности объекта (наименование документа и выдавшей его организации, дата), прилагается

4.5. Информация может быть размещена (обновлена) на Карте доступности

Пермского края _____
(наименование сайта, портала)

5. Особые отметки

ПРИЛОЖЕНИЯ:

Результаты обследования:

1. Территории, прилегающей к объекту на _____ 6 л.
2. Входа (входов) в здание на _____ 13 л.
3. Путь движения в здании на _____ 12 л.
4. Зоны целевого назначения объекта на _____ 6 л.
5. Санитарно-гигиенических помещений на _____ 8 л.
6. Системы информации (и связи) на объекте на _____ 6 л.

Другое (в том числе дополнительная информация о путях движения к объекту)

Руководитель Комиссии зам. главы адм. ПМР по аппарату администрации Ермаков С.В.
(Должность, Ф.И.О.) (Подпись)

Члены Комиссии: Директор МКУ КРО ПМР "Шелестер" Ч.А.
(Должность, Ф.И.О.) (Подпись)

Главный специалист ИТО Суевал А.А.
(Должность, Ф.И.О.) (Подпись)

зам. нач. орг. СПИМН упр.-я сев. р.-я Волтыкова Л.Т.
(Должность, Ф.И.О.) (Подпись)

В том числе:

представитель общественной организации инвалидов Председатель ИРБ ВОИ ВОИ Шиф. Меньшикова А.С.
(Должность, Ф.И.О.) (Подпись)

представитель организации, расположенной на объекте зам. зав по АД Аксенова О.А.
(Должность, Ф.И.О.) (Подпись)

(Должность, Ф.И.О.) (Подпись)

Приложение 1
к Акту обследования муниципального объекта
социальной инфраструктуры к паспорту
доступности объекта социальной инфраструктуры
№ _____ от « ___ » _____ 20__ г.

I Результаты обследования:

1. Территории, прилегающей к зданию (участка)

МАДОУ «Кондратовский детский сад «Акварельки» д.Кондратово, ул. Школьная д.5

№ п/п	Наименование функционально-планировочного элемента	Наличие элемента			Выявленные нарушения и замечания		Работы по адаптации объектов	
		есть/нет	№ на плане	№ фото	Содержание	Значимо для инвалида (категория)	Содержание	Виды работ
1.1	Вход (входы) на территорию	есть						
1.2	Путь (пути) движения на территории	есть						
1.3	Лестница (наружная)	есть						
1.4	Пандус (наружный)	нет						
1.5	Автостоянка и парковка	есть						
	ОБЩИЕ требования к зоне							

II Заключение по зоне:

Наименование структурно-функциональной зоны	Состояние доступности * (к пункту 3.4 Акта обследования ОИ)	Приложение		Рекомендации по адаптации (вид работы) ** к пункту 4.1 Акта обследования ОИ
		№ на плане	№ фото	

* указывается: ДП-В - доступно полностью всем; ДП-И (К, О, С, Г, У) - доступно полностью избирательно (указать категории инвалидов); ДЧ-В - доступно частично всем; ДЧ-И (К, О, С, Г, У) - доступно частично избирательно (указать категории инвалидов); ДУ - доступно условно, ВНД - недоступно;

** указывается один из вариантов: не нуждается; ремонт (текущий, капитальный); индивидуальное решение с ТСР; технические решения невозможны - организация альтернативной формы обслуживания.

Комментарий к заключению: ДП-В

Приложение 2
к Акту обследования муниципального объекта
социальной инфраструктуры к паспорту
доступности объекта социальной инфраструктуры
№ _____ от «__» _____ 20__ г.

I Результаты обследования:

2. Входа (входов) в здание

МАДОУ «Кондратовский детский сад «Акварельки» д.Кондратово, ул. Школьная д.5

Наименование объекта, адрес

№ п/п	Наименование функционально-планировочного элемента	Наличие элемента			Выявленные нарушения и замечания		Работы по адаптации объектов	
		есть/нет	№ на плане	№ фото	Содержание	Значимо для инвалида (категория)	Содержание	Виды работ
2.1	Лестница (наружная)							
2.2	Пандус (наружный)							
2.3	Входная площадка (перед дверью)							
2.4	Дверь (входная)							
2.5	Тамбур							
	ОБЩИЕ требования к зоне							

II Заключение по зоне:

Наименование структурно-функциональной зоны	Состояние доступности * (к пункту 3.4 Акта обследования ОИ)	Приложение		Рекомендации по адаптации (вид работы) ** к пункту 4.1 Акта обследования ОИ
		№ на плане	№ фото	

* указывается: ДП-В - доступно полностью всем; ДП-И (К, О, С, Г, У) - доступно полностью избирательно (указать категории инвалидов); ДЧ-В - доступно частично всем; ДЧ-И (К, О, С, Г, У) - доступно частично избирательно (указать категории инвалидов); ДУ - доступно условно, ВНД - недоступно;

** указывается один из вариантов: не нуждается; ремонт (текущий, капитальный); индивидуальное решение с ТСР; технические решения невозможны - организация альтернативной формы обслуживания.

Комментарий к заключению: ДП-В

I Результаты обследования:

**3. Пути (путей) движения внутри здания
(в т.ч. путей эвакуации)**

**МАДОУ «Кондратовский детский сад «Акварельки» д.Кондратово, ул. Школьная д.5
Наименование объекта, адрес**

№ п/п	Наименование функционально-планировочного элемента	Наличие элемента			Выявленные нарушения и замечания		Работы по адаптации объектов	
		есть/нет	№ на плане	№ фото	Содержание	Значимо для инвалида (категория)	Содержание	Виды работ
3.1	Коридор (вестибюль, зона ожидания, галерея, балкон)							
3.2	Лестница (внутри здания)							
3.3	Пандус (внутри здания)							
3.4	Лифт пассажирский (или подъемник)							
3.5	Дверь							
3.6	Пути эвакуации (в т.ч. зоны безопасности)							
	ОБЩИЕ требования к зоне							

II Заключение по зоне:

Наименование структурно-функциональной зоны	Состояние доступности * (к пункту 3.4 Акта обследования ОИ)	Приложение		Рекомендации по адаптации (вид работы) ** к пункту 4.1 Акта обследования ОИ
		№ на плане	№ фото	

* указывается: ДП-В - доступно полностью всем; ДП-И (К, О, С, Г, У) - доступно полностью избирательно (указать категории инвалидов); ДЧ-В - доступно частично всем; ДЧ-И (К, О, С, Г, У) - доступно частично избирательно (указать категории инвалидов); ДУ - доступно условно, ВНД - недоступно;

** указывается один из вариантов: не нуждается; ремонт (текущий, капитальный); индивидуальное решение с ТСР; технические решения невозможны - организация альтернативной формы обслуживания

Комментарий к заключению: ДП-В

I Результаты обследования:

**4. Зоны целевого назначения здания
(целевого посещения объекта)**

Вариант I - зона обслуживания инвалидов

**МАДОУ «Кондратовский детский сад «Акварельки» д.Кондратово, ул. Школьная д.5
Наименование объекта, адрес**

№ п/п	Наименование функционально-планировочного элемента	Наличие элемента			Выявленные нарушения и замечания		Работы по адаптации объектов	
		есть/нет	№ на плане	№ фото	Содержание	Значимо для инвалида (категория)	Содержание	Виды работ
4.1	Кабинетная форма обслуживания							
4.2	Зальная форма обслуживания							
4.3	Прилавочная форма обслуживания							
4.4	Форма обслуживания с перемещением по маршруту							
4.5	Кабина индивидуального обслуживания							
	ОБЩИЕ требования к зоне							

II Заключение по зоне:

Наименование структурно-функциональной зоны	Состояние доступности * (к пункту 3.4 Акта обследования ОИ)	Приложение		Рекомендации по адаптации (вид работы) ** к пункту 4.1 Акта обследования ОИ
		№ на плане	№ фото	

* указывается: ДП-В - доступно полностью всем; ДП-И (К, О, С, Г, У) - доступно полностью избирательно (указать категории инвалидов); ДЧ-В - доступно частично всем; ДЧ-И (К, О, С, Г, У) - доступно частично избирательно (указать категории инвалидов); ДУ - доступно условно, ВНД - недоступно;

** указывается один из вариантов: не нуждается; ремонт (текущий, капитальный); индивидуальное решение с ТСР; технические решения невозможны - организация альтернативной формы обслуживания.

Комментарий к заключению: ДП-В

Приложение 4 (II)
к Акту обследования муниципального объекта
социальной инфраструктуры к паспорту
доступности объекта социальной
инфраструктуры
№ _____ от «__» _____ 20__ г.

I Результаты обследования:

**4. Зоны целевого назначения здания
(целевого посещения объекта)**

**МАДОУ «Кондратовский детский сад «Акварельки» д.Кондратово, ул. Школьная д.5
Вариант II - места приложения труда**

Наименование функционально-планировочного элемента	Наличие элемента			Выявленные нарушения и замечания		Работы по адаптации объектов	
	есть/нет	№ на плане	№ фото	Содержание	Значимо для инвалида (категория)	Содержание	Виды работ
Место приложения труда							

II Заключение по зоне:

Наименование структурно-функциональной зоны	Состояние доступности * (к пункту 3.4 Акта обследования ОИ)	Приложение		Рекомендации по адаптации (вид работы) ** к пункту 4.1 Акта обследования ОИ
		№ на плане	№ фото	

* указывается: ДП-В - доступно полностью всем; ДП-И (К, О, С, Г, У) - доступно полностью избирательно (указать категории инвалидов); ДЧ-В - доступно частично всем; ДЧ-И (К, О, С, Г, У) - доступно частично избирательно (указать категории инвалидов); ДУ - доступно условно, ВНД - недоступно;

** указывается один из вариантов: не нуждается; ремонт (текущий, капитальный); индивидуальное решение с ТСП; технические решения невозможны - организация альтернативной формы обслуживания.

Комментарий к заключению: ДП-В

Приложение 4 (Ш)
к Акту обследования муниципального объекта
социальной инфраструктуры к паспорту
доступности объекта социальной инфраструктуры
от «__» _____ 20__ г.

I Результаты обследования:

**4. Зоны целевого назначения здания
(целевого посещения объекта)**

**МАДОУ «Кондратовский детский сад «Акварельки» д.Кондратово, ул. Школьная д.5
Вариант III - жилые помещения**

Наименование функционально-планировочного элемента	Наличие элемента			Выявленные нарушения и замечания		Работы по адаптации объектов	
	есть/нет	№ на плане	№ фото	Содержание	Значимо для инвалида (категория)	Содержание	Виды работ
Жилые помещения							

II Заключение по зоне:

Наименование структурно-функциональной зоны	Состояние доступности * (к пункту 3.4 Акта обследования ОИ)	Приложение		Рекомендации по адаптации (вид работы) ** к пункту 4.1 Акта обследования ОИ
		№ на плане	№ фото	

* указывается: ДП-В - доступно полностью всем; ДП-И (К, О, С, Г, У) - доступно полностью избирательно (указать категории инвалидов); ДЧ-В - доступно частично всем; ДЧ-И (К, О, С, Г, У) - доступно частично избирательно (указать категории инвалидов); ДУ - доступно условно, ВНД - недоступно;

** указывается один из вариантов: не нуждается; ремонт (текущий, капитальный); индивидуальное решение с ТСР; технические решения невозможны - организация альтернативной формы обслуживания.

Комментарий к заключению: ДП-В

I Результаты обследования:

5. Санитарно-гигиенических помещений

МАДОУ «Кондратовский детский сад «Акварельки» д.Кондратово, ул. Школьная д.5
Наименование объекта, адрес

N п/п	Наименование функционально-планировочного элемента	Наличие элемента			Выявленные нарушения и замечания		Работы по адаптации объектов	
		есть/нет	№ на плане	№ фото	Содержание	Значимо для инвалида (категория)	Содержание	Виды работ
5.1	Туалетная комната							
5.2	Душевая/ванная комната							
5.3	Бытовая комната (гардеробная)							
	ОБЩИЕ требования к зоне							

II Заключение по зоне:

Наименование структурно-функциональной зоны	Состояние доступности * (к пункту 3.4 Акта обследования ОИ)	Приложение		Рекомендации по адаптации (вид работы) ** к пункту 4.1 Акта обследования ОИ
		№ на плане	№ фото	

* указывается: ДП-В - доступно полностью всем; ДП-И (К, О, С, Г, У) - доступно полностью избирательно (указать категории инвалидов); ДЧ-В - доступно частично всем; ДЧ-И (К, О, С, Г, У) - доступно частично избирательно (указать категории инвалидов); ДУ - доступно условно, ВНД - недоступно;

** указывается один из вариантов: не нуждается; ремонт (текущий, капитальный); индивидуальное решение с ТСП; технические решения невозможны - организация альтернативной формы обслуживания.

Комментарий к заключению: ДП-В

I Результаты обследования:

6. Системы информации на объекте

МАДОУ «Кондратовский детский сад «Акварельки» д.Кондратово, ул. Школьная д.5
Наименование объекта, адрес

N п/п	Наименование функционально-планировочного элемента	Наличие элемента			Выявленные нарушения и замечания		Работы по адаптации объектов	
		есть/нет	№ на плане	№ фото	Содержание	Значимо для инвалида (категория)	Содержание	Виды работ
6.1	Визуальные средства							
6.2	Акустические средства							
6.3	Тактильные средства							
	ОБЩИЕ требования к зоне							

II Заключение по зоне:

Наименование структурно-функциональной зоны	Состояние доступности * (к пункту 3.4 Акта обследования ОИ)	Приложение		Рекомендации по адаптации (вид работы) ** к пункту 4.1 Акта обследования ОИ
		№ на плане	№ фото	

* указывается: ДП-В - доступно полностью всем; ДП-И (К, О, С, Г, У) - доступно полностью избирательно (указать категории инвалидов); ДЧ-В - доступно частично всем; ДЧ-И (К, О, С, Г, У) - доступно частично избирательно (указать категории инвалидов); ДУ - доступно условно, ВНД - недоступно;

** указывается один из вариантов: не нуждается; ремонт (текущий, капитальный); индивидуальное решение с ТСР; технические решения невозможны - организация альтернативной формы обслуживания.

Комментарий к заключению: ДП-В



**Основные структурно-функциональные зоны и элементы
объектов социальной инфраструктуры**




N п/п	Основные структурно-функциональные зоны ОСИ (их виды)	Функционально-планировочные элементы зоны (и их особенности)	
1	Территория, прилегающая к зданию (участок)	1.1 Вход (входы) на территорию	
		1.2 Путь (пути) движения на территории	
		1.3 Лестница (наружная)	
		1.4 Пандус (наружный)	
		1.5 Автостоянка и парковка	
2	Вход (входы) в здание	2.1 Лестница (наружная)	
		2.2 Пандус (наружный)	
		2.3 Входная площадка (перед дверью)	
		2.4 Дверь (входная)	
		2.5 Тамбур	
3	Путь (пути) движения внутри здания (в т.ч. пути эвакуации)	3.1 Коридор (вестибюль, зона ожидания, галерея, балкон)	
		3.2 Лестница (внутри здания)	
		3.3 Пандус (внутри здания)	
		3.4 Лифт пассажирский (или подъемник)	
		3.5 Дверь	
		3.6 Пути эвакуации (в т.ч. зоны безопасности)	
4	Зона целевого назначения здания (целевого посещения объекта)	Вариант I – зона обслуживания граждан (в том числе инвалидов и других МГН)	4.1 кабинетная форма обслуживания
			4.2 зальная форма обслуживания
			4.3 прилавочная форма обслуживания
			4.4 форма обслуживания с перемещением по маршруту
			4.5 кабина индивидуального обслуживания
		Вариант II - места приложения труда	
Вариант III - жилые помещения			
5	Санитарно - гигиенические помещения	5.1 Туалетная комната	
		5.2 Душевая/ванная комната	
		5.3 Бытовая комната (гардеробная)	
6	Система информации на объекте	6.1 Визуальные средства	
		6.2 Акустические средства	
		6.3 Тактильные средства	




I. Результаты обследования:




1. Территория, прилегающая к зданию

Муниципальное автономное дошкольное образовательное учреждение «Кондратовский детский сад «Акварельки» д. Кондратово, корпус 2
д.Кондратово, ул. Школьная д.5

№ п/п	Наименование функционально-планировочного элемента	Норматив	Ссылка на норматив	Наличие элемента			Фактическое состояние	Выявленные нарушения и замечания	
				есть/нет	№ на плане	фото		Содержание	Значимо для инвалида (категория)
1.1.	Вход (входы) на территорию объекта.	Ширина прохода в ограждении должна быть не менее 0,9 м. Вход на участок следует оборудовать доступными для МГН, в том числе инвалидов-колясочников, элементами информации об объекте.	п. 5.1.СП 136.13330.2012	Есть	-		Ширина распашных ворот по ул. Н.М. Яблокова 5 м. Ширина калитки по ул. Школьная 1,22 м, ширина распашных ворот 2,55 м. Информация отсутствует.	Соответствует нормативу	К,О
				Нет	-			Не соответствует нормативу	

1.1.2	Наружные вызывные устройства или средства связи с персоналом при входах в здания.	Следует применять с учетом принятой организации обслуживания посетителей.	п. 6.1.1 СП 59.13330.2016	Есть			Вход на территорию оборудован наружным вызывным устройством с двух сторонней связью.	Соответствует нормативу.	К,О,С,Г,У
1.2. Пути движения к входной группе									
1.2.1	Покрытие пешеходных дорожек	Маршрут движения должен быть ровным, без зазоров, из твердых материалов, не создающее вибрацию при движении.	п. 5.1.11 СП 59.13330.2016	Есть	-		Покрытие тротуара асфальтное, ровное, без выбоин.	Соответствует нормативу.	К,О,С,Г,У
1.2.2	Уклон тротуара на путях движения к входной группе.	не более 1:20 (5%), уклон пути около здания не более 1:12 (8%).	п. 5.1.8 СП 59.13330.2016	Нет	-		Уклон тротуара у входной калитки нет	Соответствует нормативу.	К,О,С,Г,У

1.2.3	Ширина пешеходных путей.	От 1,2 м до 2,0 м.	п. 5.1.8 СП 59.13330.2016	Есть	-		Ширина пешеходных путей на территории от 1,66 м до 6,2 м.	Соответствует нормативу.	К,О,С,Г,У
1.3. Пути движения к игровым площадкам									
1.3.1	Покрытие пешеходных дорожек	Покрытие ровное, без зазоров, из твердых материалов, не создающее вибрацию при движении.	п. 5.1.11 СП 59.13330.2016	Есть	-		Покрытие тротуара асфальтное, ровное, без выбоин.	Соответствует нормативу.	К,О,С,Г,У
1.3.2	Уклон тротуара на путях движения к игровым площадкам.	не более 1:20 (5%), уклон пути около здания не более 1:12 (8%).	п. 5.1.8 СП 59.13330.2016	Нет	-		Уклона нет	Соответствует нормативу.	К,О,С,Г,У

1.3.3	Ширина пешеходных путей.	От 1,2 м до 2,0 м.	п. 5.1.8 СП 59.13330.2016	Есть	-		Ширина пешеходных путей к игровым площадкам от 1,66 м до 6,2 м.	Соответствует нормативу.	К,О,С,Г,У	
1.3.4	Бордюры на пешеходных путях движения.	В местах пересечения пешеходных путей, имеющих перепад высот более 0,015 м, пешеходные пути обустроены съездами с уклоном не более 1:20 (5%).	п. 5.1.5, 5.1.8 СП 59.13330.2016	Есть	-		На игровых площадках установлены бордюры высотой от 0 м до 0,015 м.	Соответствует нормативу	К,О,С,Г,У	
1.4.	Лестница (наружная)	-	-	Нет	-	-	-	-	-	
1.5.	Пандус (наружный)	-	-	Нет	-	-	-	-	-	
1.6.	Автостоянка и парковка.									
1.6.1	Количество мест для инвалидов на автостоянке	10% мест (но не менее одного места) для транспорта инвалидов, в том числе 5% специализированных мест для автотранспорта инвалидов на кресле-коляске	п. 5.2.1 СП 59.13330.2016	Нет	-		Места для транспорта инвалидов не оборудованы.	Соответствует нормативу.	К,О,С	

Работа по адаптации объектов

№ п/п	Наименование функционально-планировочного элемента	Содержание	Виды работ
1.1	Вход (входы) на территорию объекта.	Оборудовать входы схемами маршрутов движения по территории.	Организационные мероприятия.
ОБЩИЕ требования к зоне		Привести в соответствие установленным нормативам.	



II. Заключение по зоне:






Наименование структурно-функциональной зоны	Состояние доступности (к пункту 3.4 Акта обследования ОСИ)	Приложение		Рекомендации по адаптации (вид работы) к пункту 4.1 Акта обследования ОСИ
		№ на плане	фото	
Территория, прилегающая к зданию.	ДП-В – доступно полностью для инвалидов с нарушением опорно-двигательного аппарата, нарушением слуха, для инвалидов на креслах-колясках, инвалидов с нарушением умственного развития, для инвалидов нарушением зрения.	-		Организационные мероприятия.




I. Результаты обследования:




2. Входа (входов) в здание




Муниципальное автономное дошкольное образовательное учреждение «Кондратовский детский сад «Акварельки» д. Кондратово, корпус 2
д.Кондратово, ул. Школьная д.5




№ п/п	Наименование функционально-планировочного элемента	Норматив	Ссылка на норматив	Наличие элемента			Фактическое состояние	Выявленные нарушения и замечания	
				есть/нет	№ на плане	фото		Содержание	Значимо для инвалида (категория)
2.1	Лестница (наружная). Главный вход								
2.1.1.	Поручни лестниц с обеих сторон лестничного марша.	Наличие.	п. 5.3.1 ГОСТ 51261-99; п. 5.1.15, п.6.1.2 СП 59. 13330.2016	Есть			Поручни установлены с обеих сторон лестничного марша.	Соответствует нормативу.	О,С
2.1.2	Ширина лестничного марша	не менее 1,35 м.	п. 5.1.12 СП 59. 13330.2016,	Есть			Ширина лестничного марша по ул. Н.М. Яблокова 4,15 м.	Соответствует нормативу.	О,С




2.1.3	Ширина проступи лестниц	0,35 – 0,4м (иликратно этим значениям).	п. 5.1.12 СП 59.13330.2016	Есть		Ширина проступи 0,39 м.	Соответствует нормативу.	О,С
2.1.4	Высота подступенка	0,12-0,15 м.	п. 5.1.12 СП 59.13330.2016	Есть		Высота подступенка(снизу): 0,12 м.	Соответствует нормативу.	О,С
2.1.5	Все ступени лестниц в пределах одного марша	одинаковы по размерам ширины проступи и высоты подступенка.	п. 5.1.12 СП 59.13330.2016	Есть		Высота подъема ступеней одинаковая.	Соответствует нормативу.	С
2.1.6	Поверхность ступеней	из твердых материалов, ровная, не создающая вибрацию при движении по ней.	п. 5.1.11 СП 59.13330.2016	Есть		Поверхность ступеней нескользкая, покрытие бесшовное, прорезиненое.	Соответствует нормативу.	О,С,Г,У
2.1.7	Одна или несколько противоскользких контрастных полос общей шириной 0,08 - 0,1 м на краевых ступенях	на расстоянии от 0,03 до 0,04 м от края проступи ступени	п. 5.1.12 СП 59.13330.2016	Нет		Краевые ступени лестничного марша выделены контрастной полосой (полосами).	Соответствует нормативу.	С




2.1.8	Высота поручней.	0,45 -0,5 м	СНиП 2.08.02-89	Есть		Высота поручней верхний 1 м, ниж- ний 0,55 м.	Соответствует нормативу.	О,С
2.1.9	Завершающие го- ризоньальные ча- сти поручня.	- длинее наклонной части марша на 0,3 м (допуск ± 0,03 м); - имеют нетравмирую- щее завершение.	п. 5.2.3, 5.2.5 ГОСТ Р 51261-99; п. 5.1.15 СП 59. 13330.2016	Есть		Завершающая часть поручня в верхней части явля- ется непрерывной с поручнем пандуса, нижняя часть по- ручня длинее марша на 0,24 м. Нетравмирующее завершение в верх- ней и нижней ча- сти.	Соответствует нормативу. Соответствует нормативу.	О,С
2.1.10	Высота огражде- ния	Высота ограждения должна составлять 1,2 м.	ГОСТ 25772-83	Есть		Высота ограждения составляет с обеих сторон – 0,90 м.	Соответствует нормативу	




2.1.11	Краевые ступени лестничного марша.	Выделены цветом или фактурой.	п. 4.1.12 СП 59.13330.2012	Есть		Краевые ступени лестничного марша выделены контрастной полосой.	Соответствует нормативу.	О,С,Г,У
2.1.12	Предупредительные тактильные полосы.	Наличие перед открытой лестницей за 0,8-0,9 м. шириной 0,3-0,5 м.	п. 4.1.12 СП 59.13330.2012	Есть		Тактильные полосы установлены.	Соответствует нормативу.	С
2.2	Пандус (наружный) входная группа оборудована пандусом.							
2.2.1	Ограждения с поручнями.	Установлены на высоте: - 0,9 м. (допускается от 0,85 до 0,92 м). - 0,7 м.	п. 4.1.15 СП 59.13330.2012 П. 5.1.15, 6.1.2 СП 59.13330.2016	Есть		Высота верхнего поручня 0,89 м. Высота нижнего поручня 0,71 м.	Соответствует нормативу.	К,О




2.2.2	Поручни пандуса.	- Оборудованы с обеих сторон. - Непрерывны по всей длине.	п. 4.1.15 СП 59. 13330.201 2	Есть		Поручни являются непрерывными по всей длине.	Соответствует нормативу.	К,О
2.2.3	Расстояние между поручнями пандуса.	В пределах от 0,9 м до 1,0 м.	п. 4.1.15 СП 59. 13330.201 2	Есть		Расстояние между поручнями то 0,9 м до 1,0 м.	Соответствует нормативу.	К,О
2.2.4	Завершающие горизонтальные части поручня.	Длиннее наклонной части пандуса на 0,3 м (допускается от 0,27 до 0,33 м). - Имеют нетравмирующее завершение.	п. 5.2.15 СП 59. 13330.2012	Есть		Завершающие части поручня в нижней и верхней части пандуса длинее его наклонной части на 0,23м. Поручни имеют нетравмирующее завершение.	Соответствует нормативу.	К,О



2.2.5	Уклон пандуса.	От 1:20 (5%) до 1:12 (8%).	п. 5.2.13 СП 59. 13330.201 2	Есть		Уклон маршей пандуса от 3,2%.до 7,8 %	Соответствует нормативу.	К,О
2.2.6	Колесоотбойные устройства (бортики) пандуса	- Наличие. - Высота – 0,05 - 0,1м.	п. 4.1.15 СП 59. 13330.201 2 п. 5.1.15 СП 59. 13330.2016	Есть		Бортики по краям пандуса оборудованы	Соответствует нормативу.	К,О
2.2.7	Размеры горизонтальные площадки пандуса.	1,5 x 1,5 м.	п. 4.1.15 СП 59. 13330.201 2	Есть		Размеры поворотных площадок пандуса от 2,5 x 1,4 м.	Соответствует нормативу.	К

2.2.8	Свободные зоны в верхнем и нижнем окончаниях пандуса.	Размерами не менее 1,5 x 1,5 м.	п. 5.1.15 СП 59.13330.2016	Есть		Место для разворота на кресле-коляске в начале и конце пандуса имеется.	Соответствует нормативу.	К
2.2.9	Поверхность пандуса.	- Нескользящая. - Отчетливо маркирована цветом или текстурой, контрастной прилегающей территории.	п. 4.1.15 СП 59.13330.2012	Есть		Поверхность пандуса покрыта бесшовной, прорезиненной нескользящей поверхностью.	Соответствует нормативу.	К,О
2.2.10	Диаметр поручней.	От 0,03 до 0,05 м.	п. 5.1.6 ГОСТ 51261-99	Есть		Поручень округлого сечения. Диаметр от 0,03 до 0,05 м.	Соответствует нормативу.	К,О
2.3	Входная площадка (перед дверью).							

2.3.1	Поверхность покрытия входной площадки	твёрдая, не допускающая скольжения при намокании.	п. 6.1.4 СП 59.13330.2016	Есть		Поверхность входной площадки нескользкая, покрытие бесшовное, прорезиненное.	Соответствует нормативу.	К,О,С.
2.3.2	Размеры входной площадки	не менее 2,2 х 2,2 м.	п. 6.1.4 СП 59.13330.2016	Есть		Размеры входной площадки по - глубина 2,72 м. - ширина 4,15 м.	- Соответствует нормативу	К
2.4.	Дверь (входная) <i>В соответствии с п. 5.1.1 СП 59.13330.2012 в здании должен быть как минимум один вход, доступный для инвалидов и других МГН.</i>							
2.4.1	Ширина дверного проема в свету.	От 0,9 до 1,2 м.	п. 6.1.5 СП 59.13330.2016	Есть		Ширина одной створки 1,0 м, при открытии двух створок 1,43 м.	Соответствует нормативу.	К,О

2.4.2	Ручка входной двери	Имеют форму, позволяющую управлять ими одной рукой и не требующую применения больших усилий или значительных поворотов руки в запястье.	п. 6.4.3 СП 59. 13330. 2016	Есть		Ручка входной двери имеет удобную форму для открывания двери.	Соответствует нормативу	К,О,С
2.4.3	Порог двери	Высота каждого элемента не выше 0, 014 м.	п. 6.1.5 СП 59. 13330. 2016	Есть		Высота порога из двух элементов от 0,01м- 0,02м.	Соответствует нормативу.	К,О,С
2.4.4	Входная дверь	На прозрачных полотнах дверей следует предусматривать яркую контрастную маркировку высотой не менее 0,1 м и шириной не менее 0,2 м, расположенную на уровне не ниже 1,2 м и не выше 1,5 м от поверхности пешеходного пути.	п. 6.1.7 СП 59.13330.20 16	Есть		Маркировка нанесена, высота маркировки 1,3 м.	Соответствует нормативу.	С
2.5. Тамбур								

2.5.1	Поверхность покрытия тамбура	твердая, не допускающая скольжения при намокании.	п. 6.1.4 СП 59. 13330. 2016	Есть		Покрытие тамбура нескользкое.	Соответствует нормативу.	К,О,С,Г, У
2.5.2	Размеры тамбура	глубина 2,4 м, ширина не менее 1,6 м.	п. 6.1.8 СП 59. 13330. 2016	Есть		Глубина тамбура 2,26 м. Ширина тамбура 3,26 м.	Соответствует нормативу.	К
2.6. Дверь из тамбура в помещение								
2.6.1	Ширина дверного полотна	не менее 0,9 м	п. 6.2.4 СП 59. 13330. 2016	Есть	 	Ширина одной створки 0,95 м, при открытии двух створок 1,45 м	Соответствует нормативу.	К
2.6.2	Порог двери	Высота каждого элемента не выше 0,014 м.	п. 6.1.5 СП 59. 13330. 2016	Есть		Высота порога из двух элементов от 0,015 м.	Соответствует нормативу.	К,О,С





2.6.3	Наличие яркой контрастной маркировки в форме прямоугольника высотой не менее 0,1 м и шириной не менее 0,2 м или в форме круга диаметром от 0,1 до 0,2 м на прозрачных полотнах дверей.	На двух уровнях: 0,9 – 1,0 м и 1,3 – 1,4 м.	6.1.6 СП 59. 13330. 2016	Есть		Контрастная маркировка на прозрачном полотне двери присутствует на высоте 1,3 м.	Соответствует нормативу.	С
2.6.4	Наружные вызывные устройства или средства связи с персоналом при входах в здания.	Следует применять с учетом принятой организации обслуживания посетителей.	п. 6.1.1 СП 59.13330. 2016	Есть		Вход в здание оборудован наружным вызывным устройством с двух сторонней связью.	Соответствует нормативу.	К,О,С,Г, У



Работа по адаптации объектов




№ п/п	Наименование функционально-планировочного элемента	Содержание	Виды работ
ОБЩИЕ требования к зоне		Привести в соответствие установленным нормативам.	



II. Заключение по зоне:



Наименование структурно-функциональной зоны	Состояние доступности (к пункту 3.4 Акта обследования ОСИ)	Приложение		Рекомендации по адаптации (вид работы) к пункту 4.1 Акта обследования ОСИ
		№ на плане	фото	
Вход в здание	ДП-В – доступно полностью для инвалидов с нарушением опорно-двигательного аппарата, нарушением слуха, для инвалидов на креслах-колясках, инвалидов с нарушением умственного развития, для инвалидов нарушением зрения			Организационные мероприятия.



3.1.2	Ширина пути движения к зоне и в зоне отдыха.	Минимальное пространство не менее 1,2 м.	п. 5.2.1 СП 59. 13330.2012	Есть		Размеры холла 7,7 х 7,8 м. Ширина прохода 2,53 м	Соответствует нормативу.	К	
3.2	Лестница (внутренняя). 3-х этажное здание, три лестничных марша по 6 пролета с первого по третий этаж. Все лестничные марши оборудованы по единому проекту – они однотипны.								
3.2.1	Ширина марша	Не менее 1,35 м	п. 5.2.10 СП 59. 13330.2012			Ширина марша 1.50 м.	Соответствует нормативу	О,С	
3.2.2	Ширина проступи лестниц	Не менее 0,3 м.	СП 136.13330. 2012			Ширина проступи ступеней 0,3м.	Соответствует нормативу	О,С	
3.2.3	Высота подступенка для ступеней лестниц внутри здания.	Не более 0,15 м.	СП 136.13330. 2012			Высота подступенка 0,15 м.	Соответствует нормативу	О,С	
3.2.4	Поручни лестниц	- Установлены вдоль обеих сторон. - Непрерывны по всей длине.	п. 5.2.15 СП 59. 13330.2012			Установлены с обеих сторон марша, непрерывны по всей длине.	Соответствует нормативу.	О,С	


3.2.5	Высота поручней лестниц	0,9 м (допуск от 0,85 до 0,92 м). Дошкольных учреждений – 0,5 м	п. 5.2.15 СП 59.13330.2 012			Высота поручней 0,5 и 0,9 м.	Соответствует нормативу	О,С
3.2.6	Краевые ступени лестничных маршей	Выделены цветом или фактурой.	п. 5.1.12 СП 59. 13330.2016			Краевые ступени выделены цветом	Соответствует нормативу	О,С
3.3	Пандус внутри здания отсутствует.							
3.4	Лифт. <i>3-х этажное здание, обеспечено передвижение с первого на третий этаж лифтом..</i>							
3.4.1	Дублирование лестниц пандусами или подъемными устройствами.	Наличие.	п. 4.1.14 СП 59. 13330.2012	Есть		Лестницы продублированы. В наличии пассажирский лифт с первого этажа на третий этаж.	Соответствует нормативу.	К,О,С



3.4.2	Ширина двери в помещении с лифтом в свету.	Не менее 0,9 м	п. 5.2.4 СП 59. 13330.2012	Есть		Ширина одной створки дверного проема в свету – 0,92 м., обеих створок – 1,39 м.	Соответствует нормативу.	К
3.4.3	Порог двери.	Не выше 0,014 м.	п. 5.1.4 СП 59. 13330.2012	Есть		Высота порога двери 0,015 м.	Соответствует нормативу.	К,О,С
3.4.4	Лифтовой холл.	Диаметр зоны для самостоятельного разворота на 180° инвалида на кресле-коляске следует принимать не менее 1,4 м.	п. 5.2.2 СП 59. 13330.2012	Есть		Размеры площадки перед лифтом 2,20 x 3,07 м.	Соответствует нормативу.	К



3.4.5	<p>Ширина дверного проема лифта</p> <p>Минимальная ширина двери</p>	<p>не менее 0,95 м.</p> <p>не менее 0,8 м.</p>	<p>п. 5.2.18 СП 59. 13330.2012</p> <p>п. 5.2.1 ГОСТ 33652- 2015</p>	Есть		<p>Ширина дверного проема лифта составляет 0,8 м.</p>	Соответствует нормативу.	К,О
3.4.6	Размеры кабины.	<p>Ширина кабины - 1100 мм;</p> <p>глубина кабины - 1400 мм.</p>	<p>п. 5.2.1 ГОСТ 33652- 2015</p>	Есть		<p>Размеры кабины: - ширина 1,06 м. - глубина 2,10 м.</p>	Соответствует нормативу.	К,О


3.4.7	Расположение кнопок управления.	Минимальное расстояние от уровня пола до центра любой кнопки 0,9 м, верхняя кнопка не выше 1,2 м	п. 5.4 ГОСТ 33652- 2015	Есть		Расстояние до пульта управления лифтом от 1,0 м до 1,3 м.	Соответствует нормативу.	К,О,С
3.4.8	Поручень кабины	Размер части поручня должен составлять от 30 до 45 мм с минимальным радиусом закругленной части 10 мм.	п. 5.3.2.1 ГОСТ 33652- 2015	Есть		Размер поручня 45 мм. Поручень на высоте 0,9 м.	Соответствует нормативу.	К,О,С

3.4.9	Кнопка вызова лифта на любом этаже у двери	не более 1,1 м и не менее 0,85 м от уровня пола	п. 5.4.1 СП 59.13330.2012	Есть		Кнопка вызова лифта вверх расположена на высоте 1,10 м.	Соответствует нормативу.	К
3.4.10	Прибытие назначенной кабины лифта на этаж должно сопровождаться звуковым и визуальным сигналами.	Наличие.	п. 5.2.20 СП 59.13330.2012 5.4.3.4 ГОСТ 33652-2015	Есть		Звуковые и визуальные сигналы присутствуют.	Соответствует нормативу.	К,О,С,Г

3.4.11	Кнопки лифта	Приспособлены для тактильного восприятия.	ГОСТ 33652 - 2015	Есть		Кнопки вызова лифта являются плоско-выпуклыми (приспособлены для тактильного восприятия) и продублированы шрифтом Брайля.	Соответствует нормативу.	С
3.4.12	Речевой информатор этажа.	Наличие.	п.5.4.4.2 ГОСТ 33652-2015	Есть	Х	Имеется.	Соответствует нормативу.	С,О,К
3.5	Дверь							

3.5.1	<p>Двери в коридорах.</p> <p>Ширина дверных проемов в свету.</p> <p>Высота порога.</p>	<p>Не менее 0,9 м.</p> <p>Не более 0,014 м.</p>	<p>п. 5.2.4 СП 59. 13330.2012</p>	<p>Есть</p>		<p>Ширина одной створки 0,97 м, при открывании обеих створок 1,34 м.</p> <p>Высота порога 0,015 м.</p>	<p>Соответствует нормативу.</p>	<p>К,О</p>
3.5.2	<p>Двери к лестничному маршу и запасному выходу.</p> <p>Ширина двери.</p>	<p>Не менее 0,9 м.</p>	<p>п. 5.2.4 СП 59. 13330.2012</p>	<p>Есть</p>		<p>Одна створка – 0,95 м, при открывании обеих створок – 1,37 м.</p>	<p>Соответствует нормативу.</p>	<p>К,О,С</p>

3.5.3	Высота порога.	Каждого элемента не более 0,014 м.					Высота порога из двух элементов от 0,01м-0,02м.	Соответствует нормативу	К,О,С
3.5.4	Контрастная маркировка на прозрачном полотне двери.	Высотой не менее 0,1м, шириной 0,2м, на уровне не ниже 1,2 м и не выше 1,5 м от поверхности пути.	п. 5.1.5 СП 59.13330.2012	Есть			Имеется.	Соответствует нормативу.	С

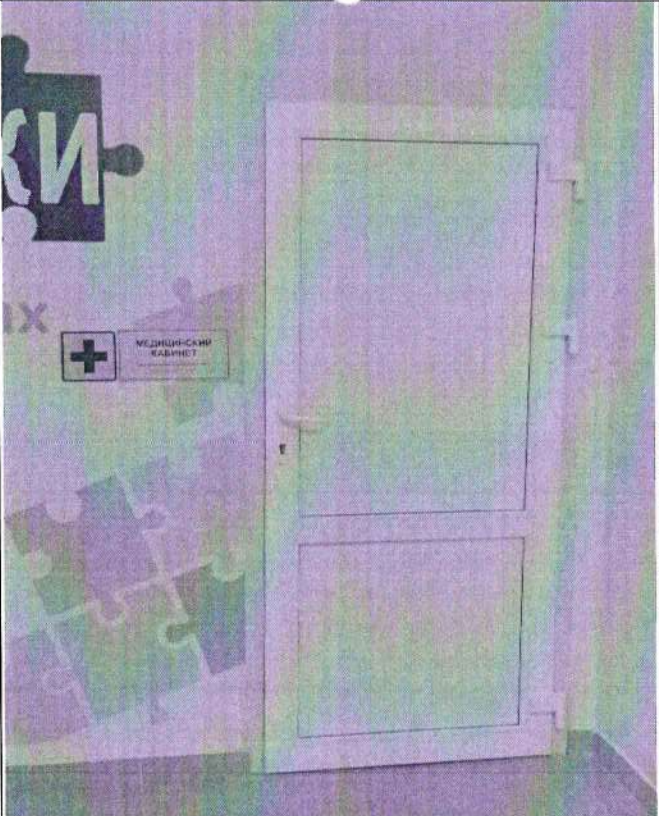
3.5.5.	Ручки дверей	<p>- Имеют форму, позволяющую управлять ими одной рукой и не требующую применения больших усилий или значительных поворотов руки в запястье.</p>	<p>п. 5.4.2., 5.1.5 СП 59. 13330.2012</p>	<p>Есть</p>		<p>Имеет удобную форму для открывания двери</p>	<p>Соответствует нормативу.</p>	<p>К,О,С</p>
--------	--------------	--	---	-------------	--	---	---------------------------------	--------------


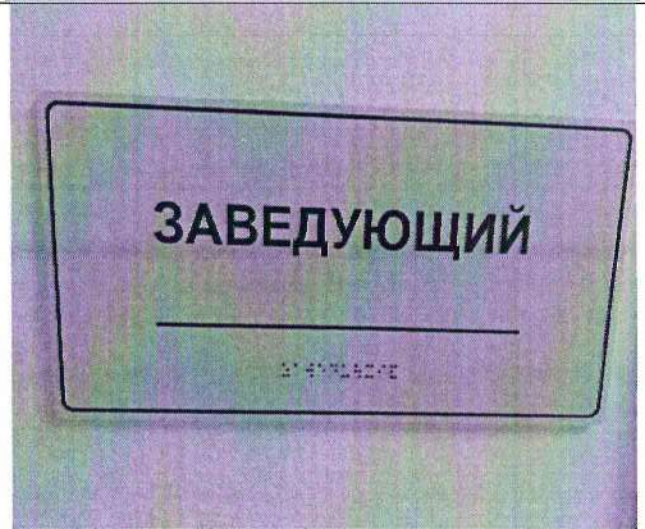
Работа по адаптации объектов


№ п/п	Наименование функционально-планировочного элемента	Содержание	Виды работ
ОБЩИЕ требования к зоне		Привести в соответствие нормативам.	


II. Заключение по зоне:

Наименование структурно-функциональной зоны	Состояние доступности (к пункту 3.4 Акта обследования ОСИ)	Приложение		Рекомендации по адаптации (вид работы) к пункту 4.1 Акта обследования ОСИ
		№ на плане	фото	
Пути движения в здании	ДП-В – доступно полностью для инвалидов с нарушением опорно-двигательного аппарата, нарушением слуха, для инвалидов на креслах-колясках, инвалидов с нарушением умственного развития, для инвалидов нарушением зрения			Организационные мероприятия.

4.1.1	Медицинский кабинет	<p>Расположение на первом этаже здания</p> <p>Покрытие пола – твердое; ровное.</p> <p>Дверные проемы: - ширина – не менее 0,9 м</p> <p>Порог и перепад высот в дверном проеме: - отсутствует или не более 0,025 м</p>	п. 5.2.4 СП 59. 13330.2012	Есть		<p>Ширина двери 0,8 м.</p> <p>Высота порога на входе в кабинет 0,015 м. В кабинете порога нет.</p>	Соответствует нормативу	К,О
-------	---------------------	---	----------------------------------	------	--	--	-------------------------	-----

4.1.2	Групповая ячейка	<p>Дверные проемы: - ширина – не менее 0,9 м</p> <p>Порог и перепад высот в дверном проеме: - отсутствует или не более 0,025 м</p>	п. 5.2.4 СП 59. 13330.2012	Есть		<p>Ширина одной створки 0,90 м, при открытии двух створок 1,34 м</p> <p>Высота порога 0,025 м</p>	Соответствует нормативу	К,О
4.1.3	Информация тактильная	На стене рядом с дверью	п. 6.5.9 СП 59.13330	Есть		Имеется	Соответствует нормативу	С


4.1.4	<p>Информация визуальная контрастная:</p> <ul style="list-style-type: none"> - размещение на высоте; - высота прописных букв 	0,016 м и более	<p>СП 59.13330 п. 6.5.4; 6.5.4</p> <p>ГОСТ Р 51671-2000 п.6.8.6</p>	Есть		Имеется	Соответствует нормативу	С
-------	--	-----------------	---	------	---	---------	-------------------------	---



4.1.5	Зона для кресла-коляски	<p>Подходы к различному оборудованию и мебели должны быть по ширине не менее 0,9 м, а при необходимости поворота кресла-коляски на 90° - не менее 1,2 м. Диаметр зоны для самостоятельного разворота на 180° инвалида на кресле-коляске следует принимать не менее 1,4 м.</p> <p>Минимальный размер площади помещения для индивидуального приема (на одно рабочее место) следует принимать не менее 12 м².</p>	<p>СП 59.13330.2016 6.2.2</p> <p>8.7.3</p>	Есть		Имеется	Соответствует нормативу	К
-------	-------------------------	---	--	------	--	---------	-------------------------	---



Работа по адаптации объектов


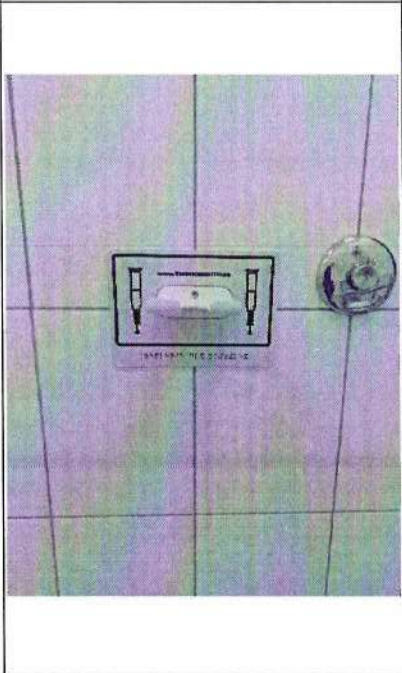
№ п/п	Наименование функционально-планировочного элемента	Содержание	Виды работ
	нет		
ОБЩИЕ требования к зоне			



II. Заключение по зоне:



Наименование структурно-функциональной зоны	Состояние доступности (к пункту 3.4 Акта обследования ОСИ)	Приложение		Рекомендации по адаптации (вид работы) к пункту 4.1 Акта обследования ОСИ
		№ на плане	фото	
Зона обслуживания инвалидов	<p>ДП-В – доступно полностью для инвалидов с нарушением опорно-двигательного аппарата, нарушением слуха, для инвалидов на креслах-колясках, инвалидов с нарушением умственного развития, для инвалидов нарушением зрения.</p>			<p>Организационные мероприятия.</p>

5.1.2	<p>Доступная кабина в общей уборной.</p> <p>Размеры универсальной кабины</p>	<p>Ширина – 1,65, глубина – 1,8 м.</p> <p>Ширина 2,2 м, глубина 2,25 м.</p>	<p>п. 5.3.3 СП 59. 13330.2012</p>	Есть			<p>1 этаж: Глубина кабины 3,68 м. Ширина 2,20 м.</p> <p>2 этаж: Глубина кабины 1,92 м. Ширина 2,25 м.</p> <p>3 этаж: Глубина кабины 1,92 м. Ширина 2,25 м.</p>	Соответствует нормативам доступной кабины в общей уборной.	К
5.1.3	<p>Ширина двери.</p> <p>Открывание двери.</p> <p>Порог двери.</p>	<p>Не менее 0,9 м.</p> <p>Наружу.</p> <p>Не более 0,014 м.</p>	<p>п. 5.3.3, 5.2.4 СП 59. 13330.2012</p>	Есть			<p>Ширина двери: 1 этаж: 0,85 м. 2 этаж: 0,86 м. 3 этаж: 0,86 м.</p> <p>Открывание двери – наружу.</p> <p>Порог отсутствует.</p>	Соответствует нормативу.	К,О
5.1.4	Свободное пространство рядом с унитазом.	Не менее 0,75 м.	<p>п. 5.3.3 СП 59. 13330.2012</p>	Есть			<p>Справа от унитаза пространство</p> <p>1 этаж: 0,42 м. 2 этаж: 0,69 м. 3 этаж: 0,70 м.</p>	Соответствует нормативу.	К,О

5.1.5	Свободное пространство в кабине.	Не менее 1,4 м.	п. 5.3.3 СП 59. 13330.2012	Есть		Свободное пространство в кабине: 1 этаж: 2,80x2,20 м. 2 этаж: 1,1x2,25 м 3 этаж: 1,1x2,25 м	Соответствует нормативу.	К,О
5.1.6	Откидные опорные поручни, штанги у унитаза. Расстояние между поручнями.	На высоте 0,85-0,9 от уровня пола. 0,6 м.	п. 5.3.3 СП 59. 13330.2012 п. 5.4.4. ГОСТ 51261-99	Есть -		На стене кабины установлены настенные стационарные поручни на высоте 0,85 м, у унитаза откидной поручень на высоте 0,85 м. Расстояние между поручнями 0,6 м.	Соответствует нормативу.	К,О
5.1.7	Высота раковины.	От 0,8 м до 0,9 м от уровня пола.	п. 8.10 СП 136. 13330.2012	Есть		Высота раковины 0,85 м.	Соответствует нормативу.	К

5.1.8	Поручни для опоры инвалидов при пользовании умывальниками.	Наличие. Высота расположения 0,75 – 0,8 м.	п. 5.4.10 ГОСТ 51261-99	Есть	-		Поручни для опоры инвалидов при пользовании умывальниками установлены на высоте 0,8 м	Соответствует нормативу	К,О
5.1.9	Крючки для костылей	Высота установки крючков 1,2-1,4 м в зоне досягаемости инвалида на кресле-коляске и инвалида-опорника. Для размещения на одном крючке двух костылей вынос крючка должен быть не менее 12 см.	СП 59.13330. 2016 6.3.3	Есть	-		Высота установки крючков 0,92 м.	Соответствует нормативу	К,О

5.1.10	Краны с рычажной рукояткой и термостатом, а при возможности – с автоматическими и сенсорными кранами бесконтактного типа. Применение кранов с раздельным управлением горячей и холодной водой не допускается.	Наличие.	п. 5.3.9 СП 59.13330.2012	Есть	-		Оборудован однорычажный кран.	Соответствует нормативу.	К,О,С
5.1.11	Нижний край держателя туалетной бумаги, спенсера для мыла, сушилки. Наличие и высота расположения крючка для костылей и иных принадлежностей.	Зона досягаемости для инвалида на коляске: - подход сбоку: не выше 1,4 м и не ниже 0,3 м; - фронтальный подход: не выше 1,2 м и не ниже 0,4 м от пола.	п. 7.1.9 СП 59.13330.2012	Есть			Высота расположения: - держатель для бумаги 0,9 м, - диспенсер для мыла 0,9 м.	Соответствует нормативу.	К

5.1.12	Система тревожной сигнализации.	Система обеспечивает связь с помещением постоянного дежурного персонала (поста охраны или администрации объекта).	п. 5.3.6 СП 59.13330.2012	Есть			Имеется система тревожной сигнализации. Расположена на высоте 1,04 м.	Соответствует нормативу.	К,О,С
5.1.13	Специальные знаки (в том числе рельефные).	Размещены у дверей со стороны ручки на высоте 1,35 м	п. 5.3.6 СП 59.13330.2012	Нет	-		Специальный знак присутствует, нижний край рамки на высоте 1,20 м.	Соответствует нормативу.	К,О,С

5.1.14	Контрастные сочетания цветов в применяемом оборудовании (дверь - стена, ручка; стена; стена – выключатели и т.п.).	Наличие.	п. 5.4.1 СП 59. 13330.2012	Есть	-		Имеется контраст в оборудовании стена – дверь, дверь – ручка двери.	Соответствует нормативу.	С
5.1.15	Высота расположения выключателя.	0,85 – 1,1 м.	п. 5.4.2 СП 59. 13330.2012	Есть			Выключатель на высоте 1,70 м. Также предусмотрен звуковой датчик света.	Соответствует нормативу.	К
5.2 Душевая/ванная комната в помещении детского сада отсутствует									
5.3 Бытовая комната (гардеробная) в помещении детского сада расположена на первом этаже.									

Рекомендации по адаптации основных структурных элементов объекта

№ п/п	Наименование функционально-планировочного элемента	Содержание	Виды работ
	Нет		
Общие требования к зоне		Привести в соответствие нормативам.	

II. Заключение по зоне:

Наименование структурно-функциональной зоны	Состояние доступности (к пункту 3.4 Акта обследования ОСИ)	Приложение		Рекомендации по адаптации (вид работы) к пункту 4.1 Акта обследования ОСИ
		№ на плане	фото	



Санитарно-бытовые помещения.



ДШ-В – функциональная зона полностью доступна для инвалидов с нарушением слуха, умственного развития и инвалидов с нарушением опорно-двигательного аппарата, инвалидов с нарушением органов зрения, инвалидов на креслах-колясках.




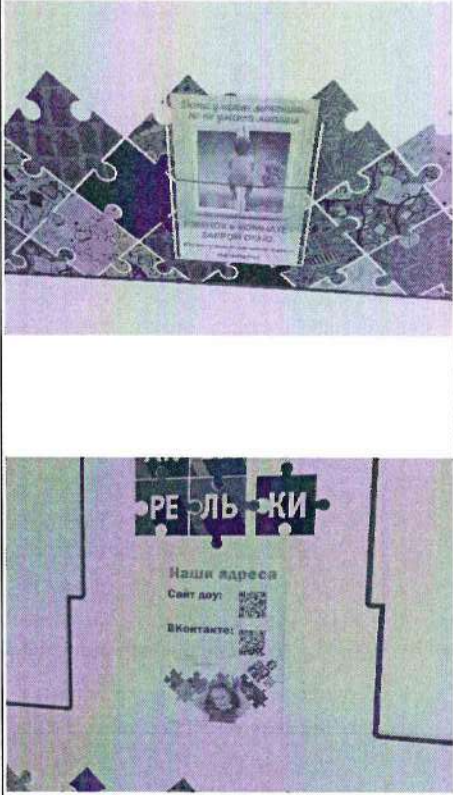
I. Результаты обследования:
6. Системы информации на объекте

Муниципальное автономное дошкольное образовательное учреждение «Кондратовский детский сад «Акварельки» д. Кондратово, корпус 2
д.Кондратово, ул. Школьная д.5

№ п/п	Наименование функционально-планировочного элемента	Норматив	Ссылка на норматив	Наличие элемента		Фактическое состояние	Выявленные нарушения и замечания		
				есть/нет	№ на плане		фото	Содержание	Значимо для инвалида (категория)
<p>6.1. Визуальные, акустические, тактильные средства информации. <i>В данном приложении представлено общее состояние информационной доступности для инвалидов. Описание отдельных элементов информационной доступности есть в других приложениях.</i></p>									
6.1.1	Возможность получения заблаговременной информации о доступности объекта и режиме его функционирования (по интернету, по телефону), порядке обслуживания инвалидов.	Наличие.	п. 4.3.3. СП 136.13330.2012 ГОСТ Р 52872-2012.	Есть	-	 	Учреждение имеет официальный сайт, на сайте есть информация о контактах учреждения.	Соответствует нормативу.	К,О,С,Г,У

6.1.2	Визуальная, звуковая и тактильная информация с указанием направления движения и мест получения услуги.	Наличие.	п. 5.5.2, 5.5.3 СП 59.13330.2012	Есть	-		<p>На объекте имеется визуальная информация: таблички с названием помещения и знаком доступности инвалидов, информационные стенды, расписание.</p> <p>Комплексная информация (визуальной, тактильной и звуковой), схема движения по зданию с указанием доступных мест общего пользования и мест получения услуги маломобильными группами населения имеется.</p>	Соответствует нормативу.	К,О,С,Г,У
6.1.3	Доступные для инвалидов элементы здания и территории.	Идентифицированы символами доступности.	п. 5.5.1 СП 59.13330.2012	Есть	-		Доступные элементы здания и территории, требующие идентификации символами доступности, оборудованы.	-	К,О,С,Г

6.1.4	Расписание на этажах.	<p>- Располагается на контрастном фоне с размерами знаков, соответствующими расстоянию рассматривания (для слабовидящих).</p> <p>- Размещается с учетом зоны досягаемости инвалидов на креслах-колясках. Максимальная высота 1,2 м.</p> <p>- Для слабовидящих размещается в адаптированной форме: должна быть выполнена крупным (высота прописных букв не менее 7,5 см), рельефно-контрастным шрифтом (на белом или желтом фоне) .</p>	п. 5.5.4, п. 5.5.7 СП 59.13330.2012, приказ Министерства и образования РФ от 30 августа 2013 г. № 1015.	Есть	-		<p>- Визуальная информация контрастна по цвету со стендом.</p> <p>- Размер шрифта не соответствует расстоянию рассматривания: мелкий шрифт информации.</p> <p>- Расписание не адаптировано для слабовидящих.</p>	<p>Соответствует нормативу.</p> <p>Не соответствует нормативу.</p> <p>Не соответствует нормативу.</p>	<p>С</p> <p>К</p> <p>С</p>
-------	-----------------------	--	---	------	---	---	--	---	----------------------------

6.1.5	Информационный стенд на первом этаже.	<ul style="list-style-type: none"> - Располагается на контрастном фоне с размерами знаков, соответствующими расстоянию рассматривания (для слабовидящих). - Отсутствует бликование, слепящее освещение. - Размещается с учетом зоны досягаемости инвалидов на креслах-колясках. Максимальная высота 1,2 м. - для слабовидящих размещается в адаптированной форме: должна быть выполнена крупным (высота прописных букв не менее 7,5 см), рельефно-контрастным шрифтом (на белом или желтом фоне). 	п. 5.5.4, п. 5.5.7 СП 59.13330.2012, приказ Министерства и образования РФ от 30 августа 2013 г. № 1015., п. 6.2 ГОСТ Р 51671-2000.	Есть	-		<ul style="list-style-type: none"> - Визуальная информация контрастна по цвету со стендом. - Размер шрифта не соответствует расстоянию рассматривания: мелкий шрифт информации. Размер шрифта названий стенда соответствует нормативным требованиям. Высота букв названий – 0,05 м и 0,30 м - Высота нижнего края стенда от пола – 0,8м. Высота верхнего края стенда от пола – 2,3 м. Информация, расположенная выше 1,2 м, не доступна для инвалидов на кресле-коляске. - Информация не адаптирована для слабовидящих. 	<p>Соответствует нормативу.</p> <p>Не соответствует нормативу.</p> <p>Не соответствует нормативу.</p>	К С
-------	---------------------------------------	---	--	------	---	---	---	---	--------

Работа по адаптации объектов


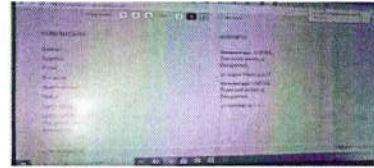
№ п/п	Наименование функционально-планировочного элемента	Содержание	Виды работ
6.1.5	Расписание и информационные стенды на этажах.	Размещать информацию, выполненную крупным шрифтом, в месте, где отсутствует бликование, слепящее освещение.	Организационные мероприятия.
		Разместить с учетом зоны досягаемости инвалидов на креслах-колясках.	Организационные мероприятия.
		Обеспечить информационную доступность для слабовидящих.	Организационные мероприятия.
ОБЩИЕ требования к зоне		Привести в соответствие установленным нормативам.	

II. Заключение по зоне:

Наименование структурно-функциональной зоны	Состояние доступности (к пункту 3.4 Акта обследования ОСИ)	Приложение		Рекомендации по адаптации (вид работы) к пункту 4.1 Акта обследования ОСИ
		№ на плане	фото	

Система средств информации.

ДЧ-В - доступно частично всем;



Организационные мероприятия.

**ДОКУМЕНТ ПОДПИСАН
ЭЛЕКТРОННОЙ ПОДПИСЬЮ**

СВЕДЕНИЯ О СЕРТИФИКАТЕ ЭП

Сертификат 128593760405429612695382320908471150083380202371

Владелец Талантова Оксана Сергеевна

Действителен с 10.07.2023 по 09.07.2024